



**КОМИТЕТ ИМУЩЕСТВЕННЫХ ОТНОШЕНИЙ
АДМИНИСТРАЦИИ ПЕРМСКОГО МУНИЦИПАЛЬНОГО РАЙОНА**

РЕШЕНИЕ
о размещении объектов № 608

Пермский край
Пермский район

21.07.2021

Комитет имущественных отношений администрации Пермского муниципального района разрешает Акционерному обществу «Газпром газораспределение Пермь» (ИНН 5902183841, ОГРН 2125902017723, почтовый адрес: 614000, г. Пермь, ул. Петропавловская, 43)

размещение объекта «газопровод давлением до 1,2 Мпа включительно, для размещения которого не требуется разрешение на строительство»

на землях государственная собственность на которые не разграничена

на срок 1 год с 21.07.2021 г. по 20.07.2022 г.

Местоположение: Пермский край, Пермский район, Юго-Камское с/п, с.п. Юго-Камский, ул. Советская, к дому 19.

Приложение: схема предполагаемых к использованию земель или части земельного участка.

Председатель комитета имущественных
отношений администрации Пермского
муниципального района



Г.В. Мюресов

(подпись, печать)

Схема предполагаемых к использованию земель или части земельного участка

Объект: Газопровод давлением до 1,2 Мпа включительно, для размещения которого не требуется разрешения на строительство

Местоположение: расположенным по адресу: Пермский край, Пермский район, Юго-Камское с/п. с.п. Юго-Камский, ул. Советская, к дому 19
 Площадь земель или части земельного участка, кв.м.: 204

Категория земель: земли населенных пунктов

Вид разрешенного использования: -

Описание границ смежных землепользователей:

От точки н1 до точки н3 - земли общего пользования

От точки н3 до точки н5 - земельный участок с кадастровым номером 59:32:0100009:841





От точки н5 до точки н8 - земли общего пользования

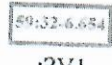
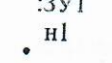

От точки н8 до точки н1 - земельный участок с кадастровым номером 59:32:0100009:4387

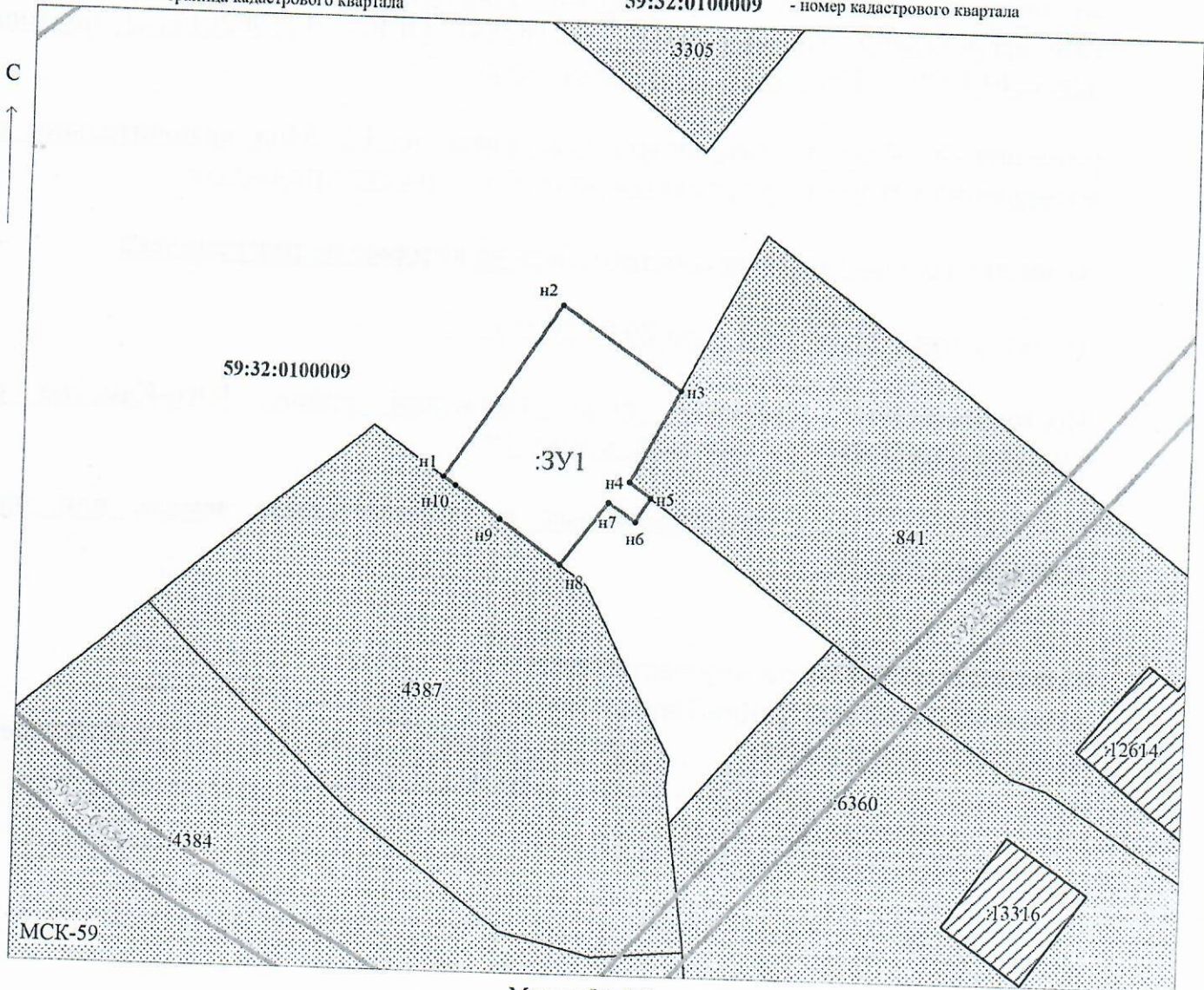
Каталог координат, м

№ точки границы	X	Y
н1	483511.62	2191290.54
н2	483525.45	2191299.62
н3	483518.96	2191309.13
н4	483511.57	2191305.29
н5	483510.30	2191306.98
н6	483508.39	2191305.85
н7	483509.85	2191303.62
н8	483504.83	2191299.90
н9	483508.36	2191295.04
н10	483510.93	2191291.50

Условные обозначения:


-  - предполагаемый участок земель, на которых планируется размещение объекта
-  - границы и номер земельного участка, сведения о которых внесены в ЕГРН
-  - границы и номер объекта капитального строительства, сведения о которых внесены в ЕГРН
-  - граница кадастрового квартала

-  - зоны с особыми условиями использования территории, сведения о которых внесены в ЕГРН
-  - обозначение запрашиваемого земельного участка
-  - характерная точка границ земель или части земельного участка



59:32:0100009 - номер кадастрового квартала

Масштаб 1:500

Заявитель:  / Егошина И.В.
 (подпись, расшифровка подписи)

МП
 (для юридических лиц
 и индивидуальных предпринимателей)